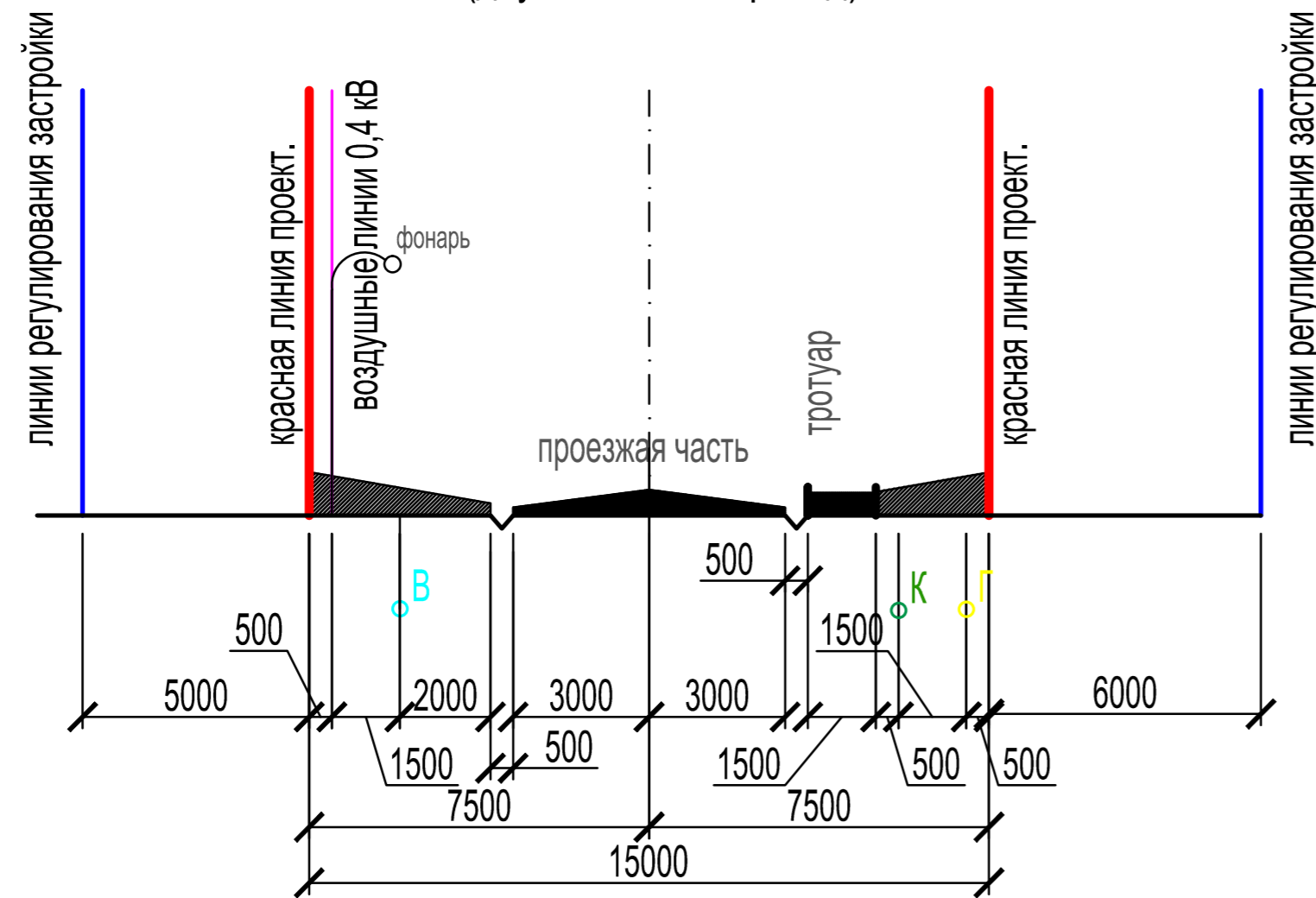


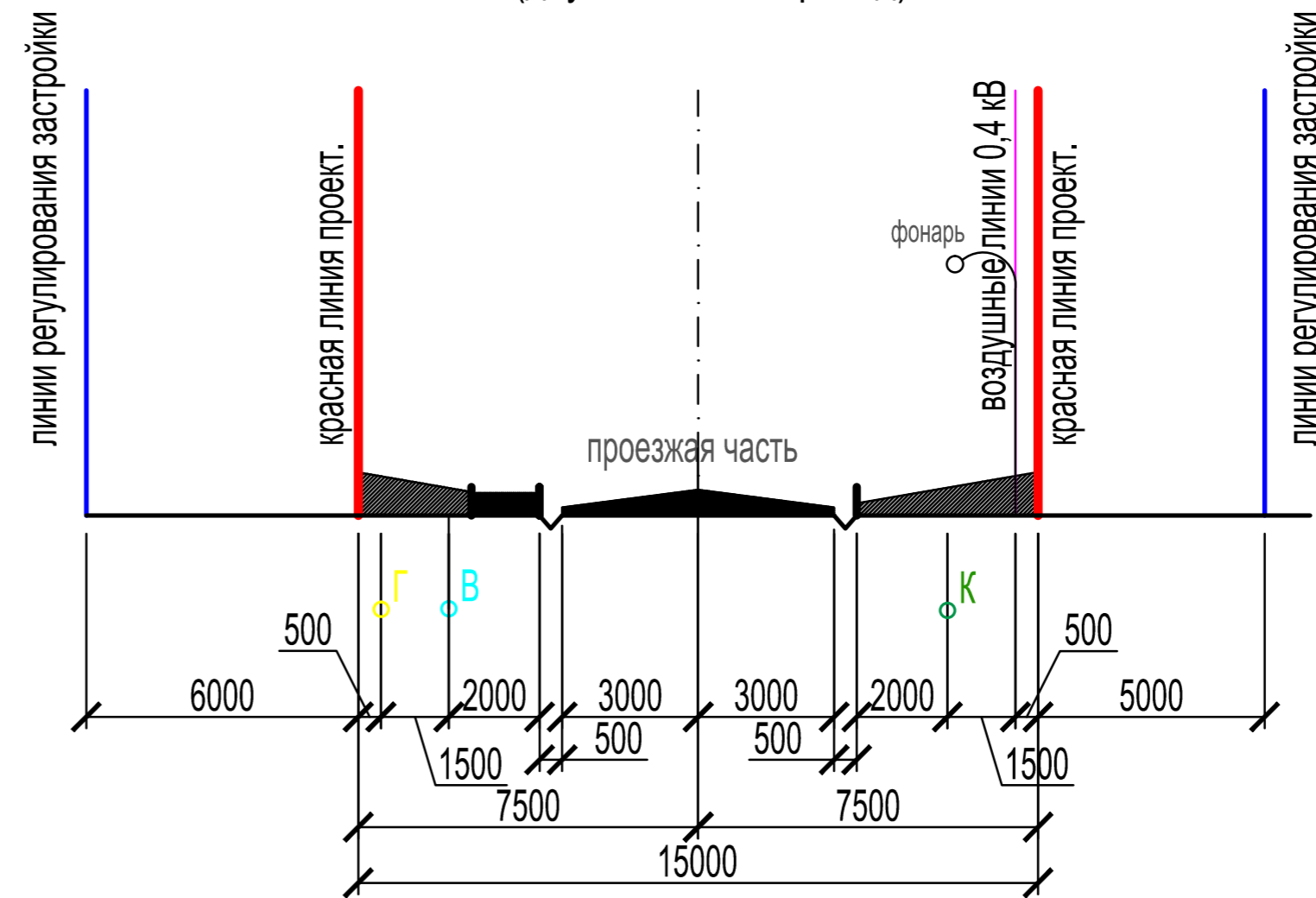
Проект планировки территории в границах земельного участка
с кадастровым номером 54:19:164501:84 в г. Бердске
Новосибирской области и проект межевания территории в его составе

Поперечный профиль улиц и проездов
М 1:200

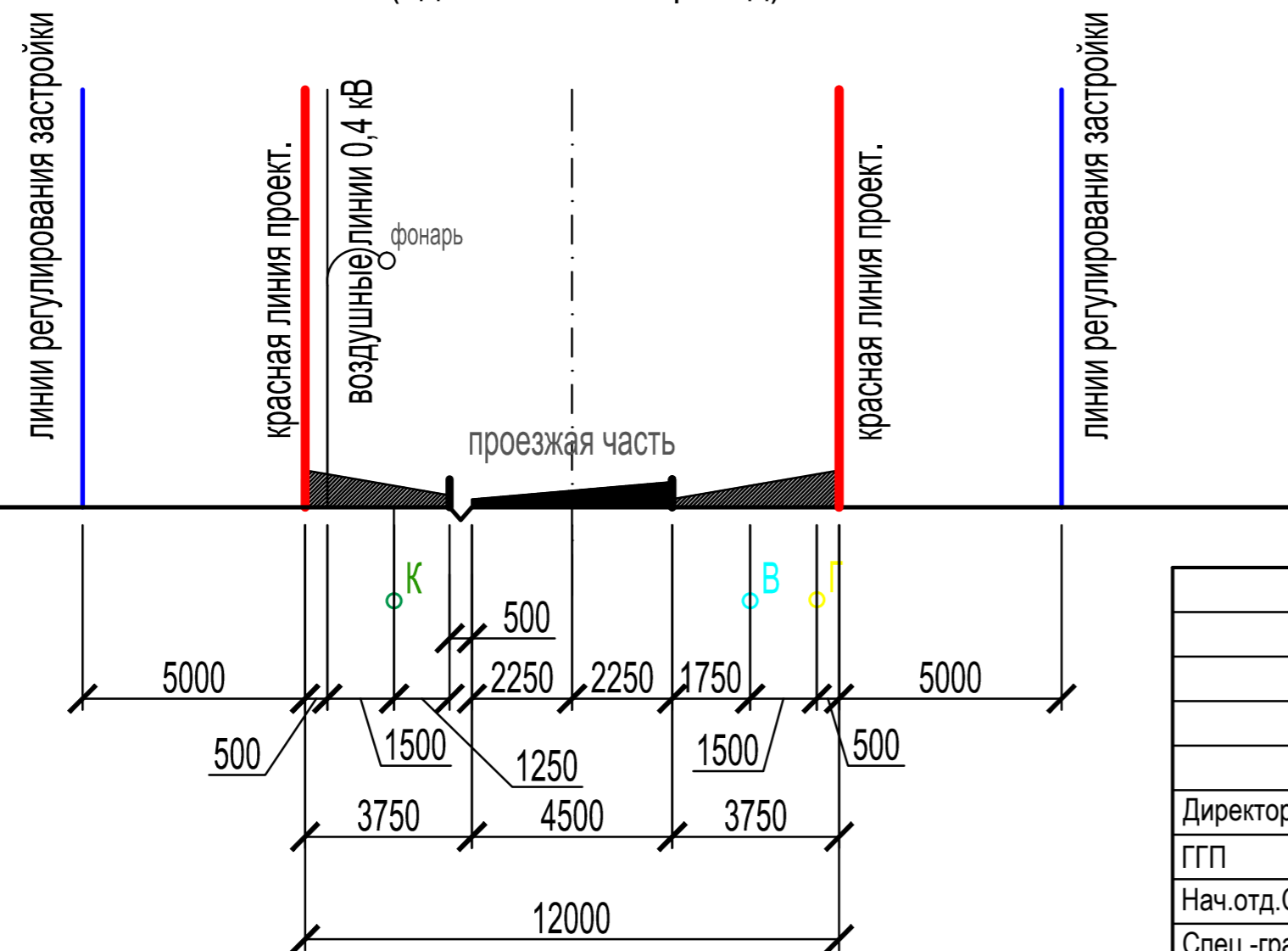
Сечение 1-1
(двухполосный проезд)



Сечение 2-2
(двухполосный проезд)



Сечение 3-3
(однопольный проезд)



УСЛОВНЫЕ ОБОЗНАЧЕНИЯ

- Проектируемые красные линии
- Линии регулирования застройки
- Воздушные линии 0,4 кВ
- Проектируемый Водопровод
- Проектируемая канализация самотечная
- Проектируемый газопровод

		Заказчик: жилищно-строительный кооператив "Бердский залив"			
		Проект планировки территории в границах земельного участка с кадастровым номером 54:19:164501:84 в г. Бердске Новосибирской области и проект межевания территории в его составе			
Директор	Батин П.С.	Проект планировки территории (Материалы по обоснованию)	стадия	листь	листов
ГПП	Нестеркин А.В.		ПП	6_1	8
Нач.отд.СП	Чеснок А.С.				
Спец.-град.	Салахова А.В.				
		Поперечный профиль проездов, М 1:200	ООО "ГЕОСИТИ"		