

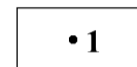




ПРОЕКТ ПЛАНИРОВКИ ТЕРРИТОРИИ УЛИЦЫ НАХИМОВА ОТ УЛИЦЫ ПУШКИНА ДО УЛИЦЫ ОЗЕРНАЯ С ПРОЕКТОМ МЕЖЕВАНИЯ В ЕГО СОСТАВЕ С ВЫПОЛНЕНИЕМ ИНЖЕНЕРНЫХ ИЗЫСКАНИЙ

ЧЕРТЕЖ ГРАНИЦ ЗОН ПЛАНИРУЕМОГО РАЗМЕЩЕНИЯ ЛИНЕЙНЫХ ОБЪЕКТОВ.
 ЧЕРТЕЖ ГРАНИЦ ЗОН ПЛАНИРУЕМОГО РАЗМЕЩЕНИЯ ЛИНЕЙНЫХ ОБЪЕКТОВ, ПОДЛЕЖАЩИХ РЕКОНСТРУКЦИИ
 В СВЯЗИ С ИЗМЕНЕНИЕМ ИХ МЕСТОПОЛОЖЕНИЯ. М 1:1000

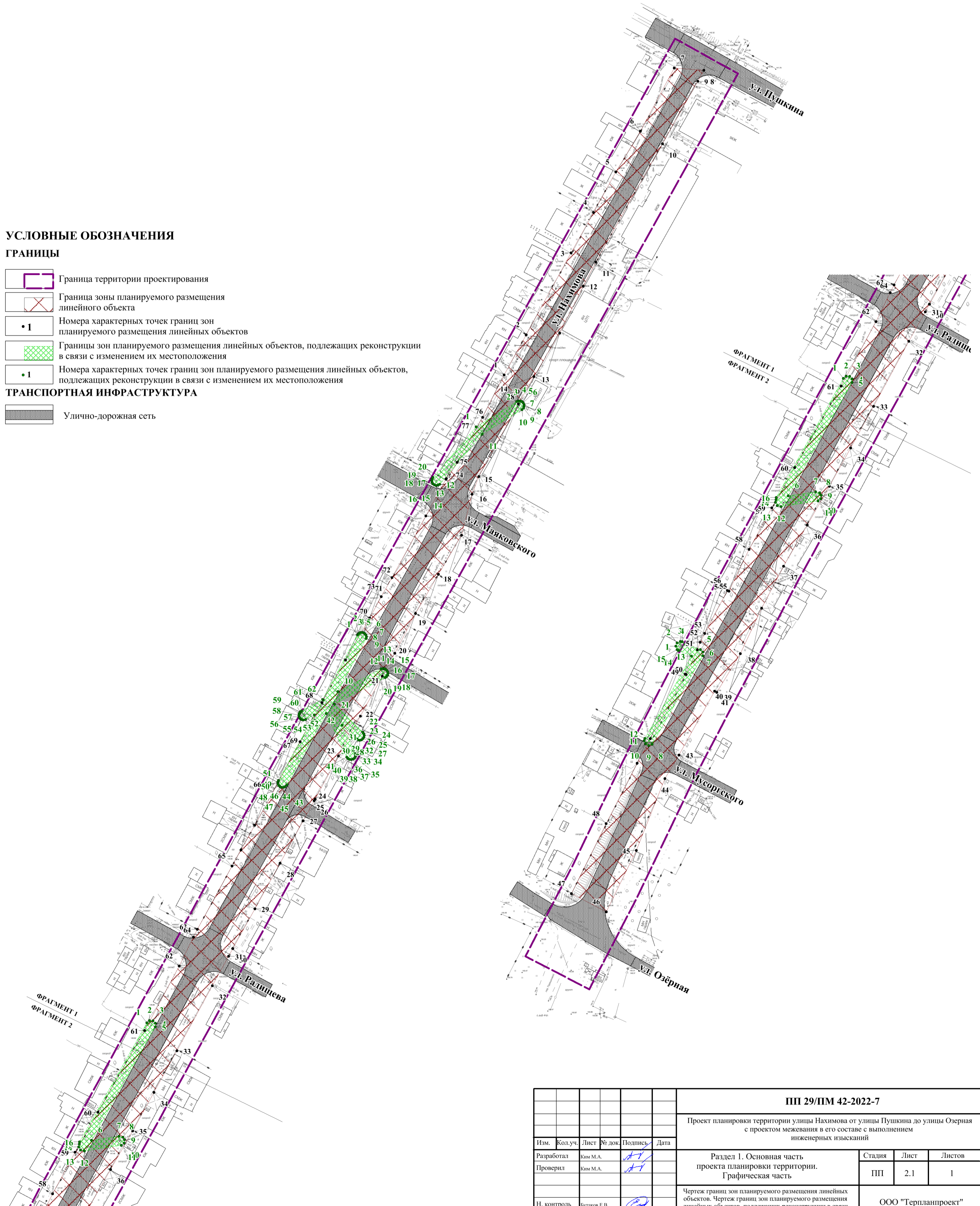
УСЛОВНЫЕ ОБОЗНАЧЕНИЯ

ГРАНИЦЫ

-  Граница территории проектирования
-  Граница зоны планируемого размещения линейного объекта
-  Номера характерных точек границ зон планируемого размещения линейных объектов
-  Границы зон планируемого размещения линейных объектов, подлежащих реконструкции в связи с изменением их местоположения
-  Номера характерных точек границ зон планируемого размещения линейных объектов, подлежащих реконструкции в связи с изменением их местоположения

ТРАНСПОРТНАЯ ИНФРАСТРУКТУРА

-  Улично-дорожная сеть



ПП 29/ПМ 42-2022-7					
Проект планировки территории улицы Нахимова от улицы Пушкина до улицы Озерная с проектом межевания в его составе с выполнением инженерных изысканий					
Изм.	Код.уч.	Лист	№ док.	Подпись	Дата
Разработал	Ким М.А.			<i>[Signature]</i>	
Проверил	Ким М.А.			<i>[Signature]</i>	
Н. контроль	Бутиков Е.В.			<i>[Signature]</i>	
Утвердил	Мусайчук С.В.			<i>[Signature]</i>	
Раздел 1. Основная часть проекта планировки территории. Графическая часть				Стадия	Лист
				ПП	2.1
					1
Чертеж границ зон планируемого размещения линейных объектов. Чертеж границ зон планируемого размещения линейных объектов, подлежащих реконструкции в связи с изменением их местоположения. М 1:1000				ООО "Терпланпроект"	