




**ПРОЕКТ ПЛАНИРОВКИ ТЕРРИТОРИИ УЛИЦЫ КРАСНАЯ СИБИРЬ ОТ УЛИЦЫ ПАВЛОВА ДО УЛИЦЫ ЛУННАЯ С ПРОЕКТОМ МЕЖЕВАНИЯ В ЕГО СОСТАВЕ С ВЫПОЛНЕНИЕМ ИНЖЕНЕРНЫХ ИЗЫСКАНИЙ**



**ЧЕРТЕЖ ГРАНИЦ ЗОН ПЛАНИРУЕМОГО РАЗМЕЩЕНИЯ ЛИНЕЙНЫХ ОБЪЕКТОВ.  
ЧЕРТЕЖ ГРАНИЦ ЗОН ПЛАНИРУЕМОГО РАЗМЕЩЕНИЯ ЛИНЕЙНЫХ ОБЪЕКТОВ, ПОДЛЕЖАЩИХ РЕКОНСТРУКЦИИ  
В СВЯЗИ С ИЗМЕНЕНИЕМ ИХ МЕСТОПОЛОЖЕНИЯ. М 1:1000**

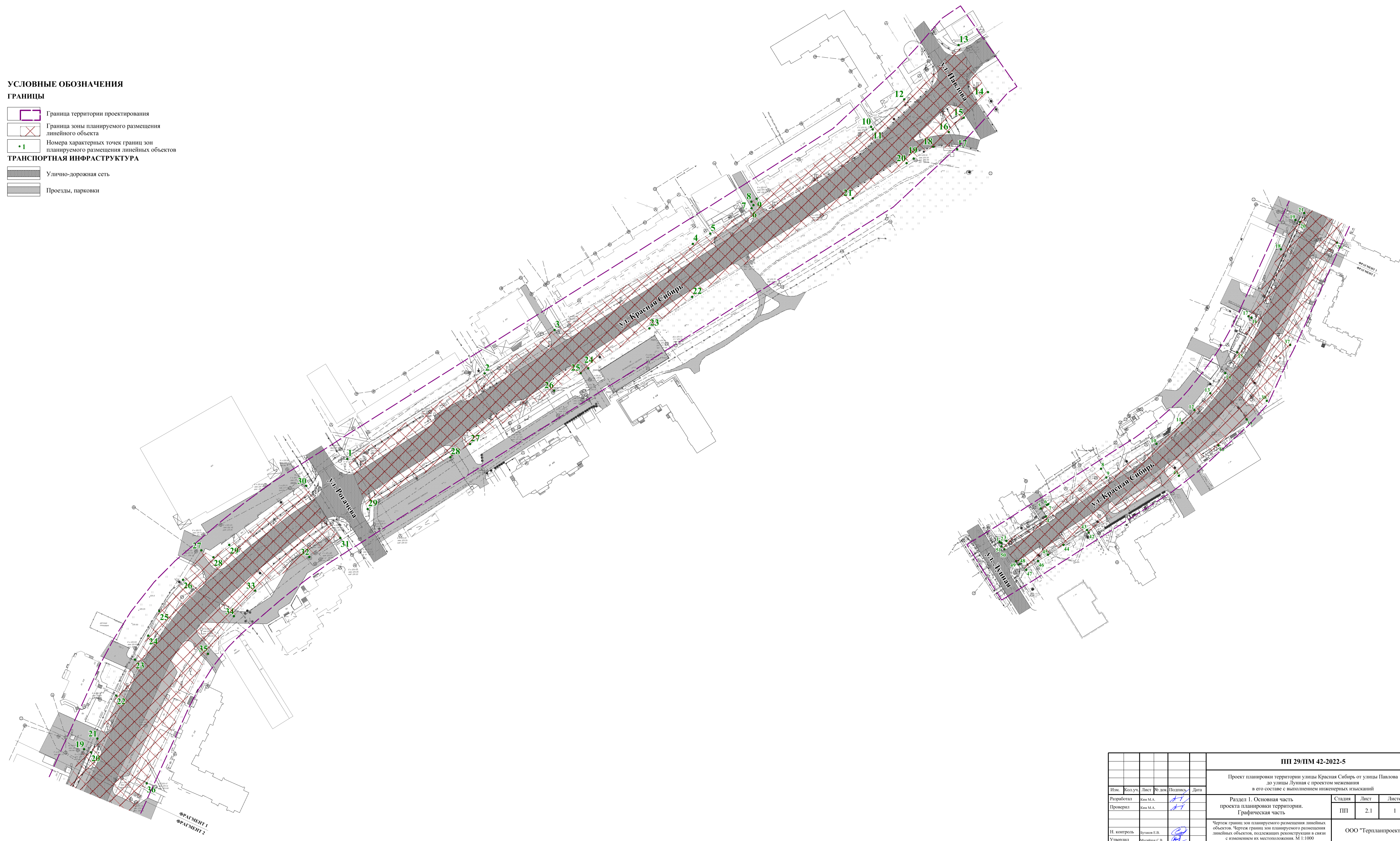
**УСЛОВНЫЕ ОБОЗНАЧЕНИЯ**

**ГРАНИЦЫ**

-  Граница территории проектирования
-  Граница зоны планируемого размещения линейного объекта
-  Номера характерных точек границ зон планируемого размещения линейных объектов

**ТРАНСПОРТНАЯ ИНФРАСТРУКТУРА**

-  Улично-дорожная сеть
-  Проезды, парковки



ПП 29/ПМ 42-2022-5											
Проект планировки территории улицы Красная Сибирь от улицы Павлова до улицы Лунная с проектом межевания в его составе с выполнением инженерных изысканий											
Изм.	Кол.уч.	Лист	№ док.	Подпись	Дата	Раздел 1. Основная часть проекта планировки территории. Графическая часть			Стадия	Лист	Листов
Разработал	Клиш М.А.			<i>[Signature]</i>					ПП	2.1	1
Проверил	Клиш М.А.			<i>[Signature]</i>							
И.контр.	Бутовик Е.В.			<i>[Signature]</i>		Чертеж границ зон планируемого размещения линейных объектов. Чертеж границ зон планируемого размещения линейных объектов, подлежащих реконструкции в связи с изменением их местоположения. М 1:1000			ООО "Терпланпроект"		
Утвердил	Мушкетер С.В.			<i>[Signature]</i>							