

ПРОЕКТ ПЛАНИРОВКИ ТЕРРИТОРИИ УЛИЦЫ К.МАРКСА ОТ УЛИЦЫ КРАСНАЯ СИБИРЬ ДО УЛИЦЫ ПЕРВОМАЙСКАЯ, ОТ УЛИЦЫ УШАКОВА ДО УЛИЦЫ СВЕРДЛОВА, ОТ УЛИЦЫ СВЕРДЛОВА ДО УЛИЦЫ М.ГОРЬКОГО С ПРОЕКТОМ МЕЖЕВАНИЯ В ЕГО СОСТАВЕ С ВЫПОЛНЕНИЕМ ИНЖЕНЕРНЫХ ИЗЫСКАНИЙ

**ЧЕРТЕЖ ГРАНИЦ ЗОН ПЛАНИРУЕМОГО РАЗМЕЩЕНИЯ ЛИНЕЙНЫХ ОБЪЕКТОВ.
ЧЕРТЕЖ ГРАНИЦ ЗОН ПЛАНИРУЕМОГО РАЗМЕЩЕНИЯ ЛИНЕЙНЫХ ОБЪЕКТОВ, ПОДЛЕЖАЩИХ РЕКОНСТРУКЦИИ В СВЯЗИ С ИЗМЕНЕНИЕМ ИХ МЕСТОПОЛОЖЕНИЯ. М 1:1000**

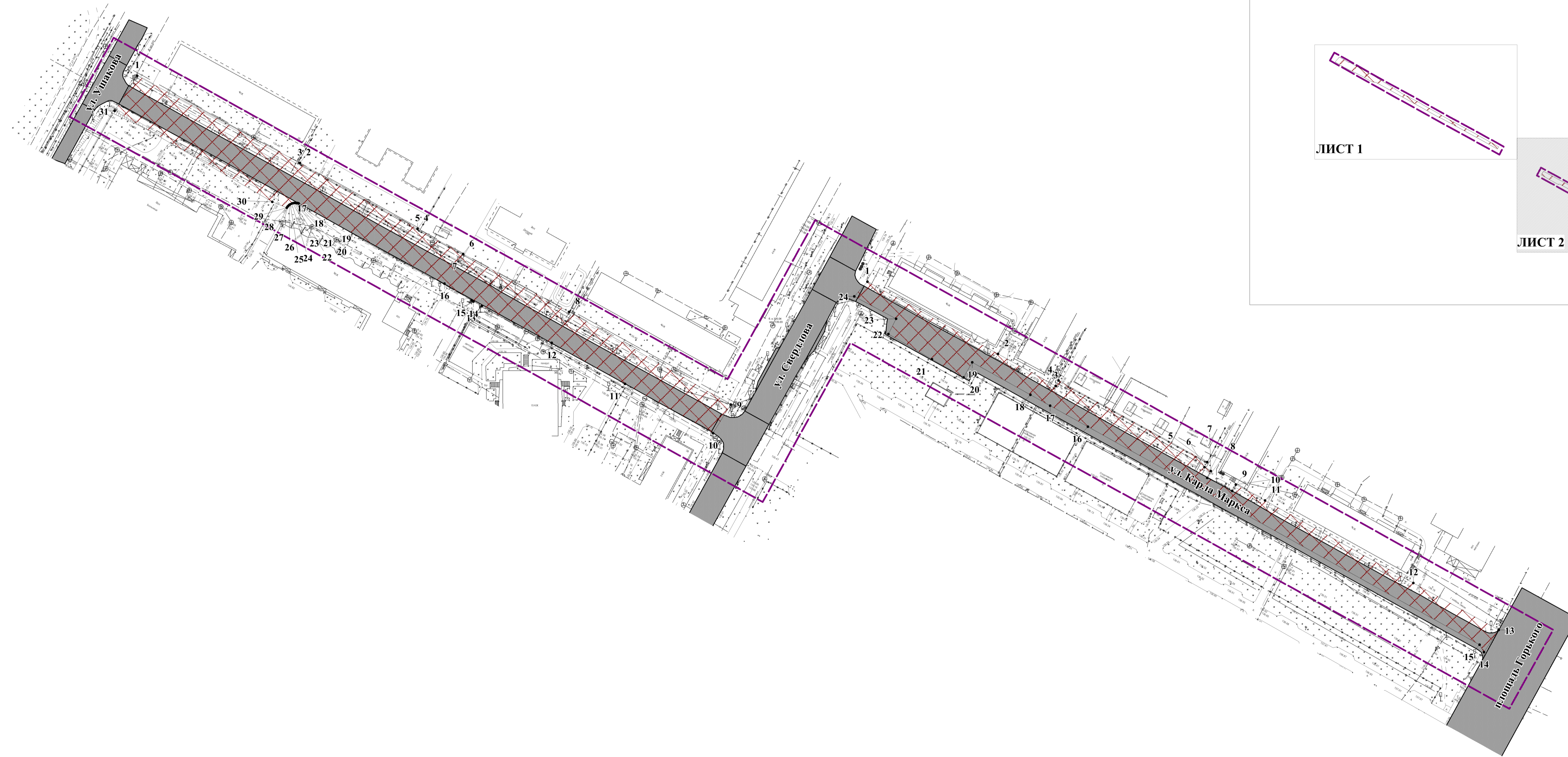





СХЕМА РАСПОЛОЖЕНИЯ ЛИСТОВ




УСЛОВНЫЕ ОБОЗНАЧЕНИЯ

ГРАНИЦЫ

-  Граница территории проектирования
-  Граница зоны планируемого размещения линейного объекта
-  Номера характерных точек границ зон планируемого размещения линейных объектов

ТРАНСПОРТНАЯ ИНФРАСТРУКТУРА

-  Улично-дорожная сеть