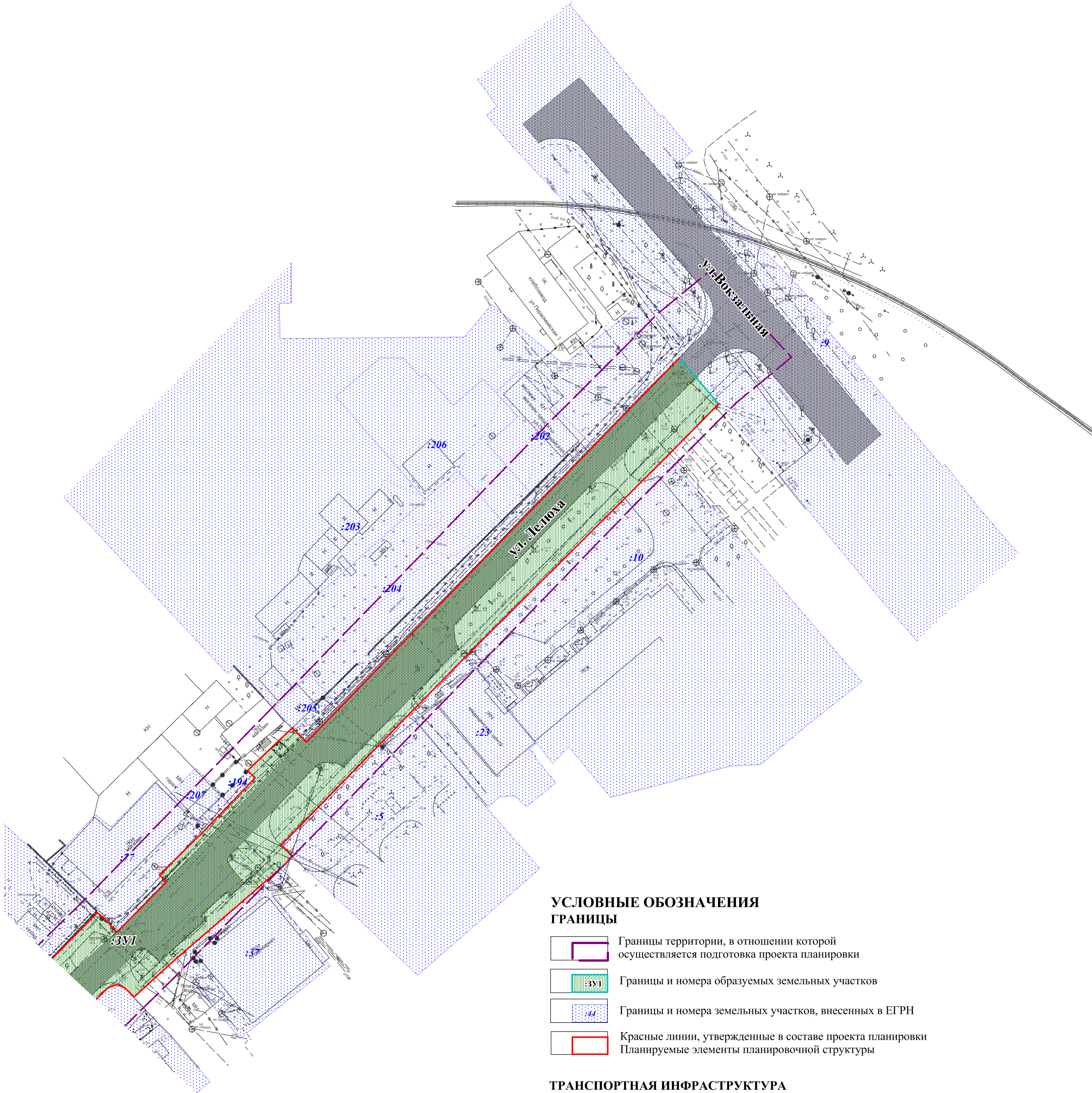


ПРОЕКТ ПЛАНИРОВКИ ТЕРРИТОРИИ УЛИЦЫ ЛЕЛЮХА ОТ УЛИЦЫ ВОКЗАЛЬНАЯ ДО УЛИЦЫ ЛЕНИНА С ПРОЕКТОМ МЕЖЕВАНИЯ В ЕГО СОСТАВЕ С ВЫПОЛНЕНИЕМ ИНЖЕНЕРНЫХ ИЗЫСКАНИЙ

ЧЕРТЕЖ МЕЖЕВАНИЯ ТЕРРИТОРИИ М 1:1000



УСЛОВНЫЕ ОБОЗНАЧЕНИЯ

ГРАНИЦЫ




Границы территории, в отношении которой осуществляется подготовка проекта планировки

Границы и номера образуемых земельных участков

ТРАНСПОРТНАЯ ИНФРАСТРУКТУРА

Улично-дорожная сеть

Примечание:
1. Линия отступа от красных линий в целях определения мест допустимого размещения линейного объекта совпадает с красной линией.
2. Границы земельных участков, в отношении которых предполагаются их резервирование и (или) изъятие для государственных или муниципальных нужд в границах проектирования отсутствуют.
3. Границы публичных сервитутов в границах проектирования отсутствуют.
4. Земельные участки, образование которых предусмотрено схемой расположения земельного участка или земельных участков на кадастровом плане территории, срок действия которой не истек в границах проектирования отсутствуют.

							ПП 29/ПМ 42-2022-10			
							Проект планировки территории улицы Лелюха от улицы Вокзальная до улицы Ленина с проектом межевания в его составе с выполнением инженерных изысканий			
Изм.	Кол.уч.	Лист	№ доп.	Подпись	Дата		Раздел 1 "Проект межевания территории. Графическая часть."	Стадия	Лист	Листов
Разработал	Кузнецов Л.Ю.							ПМ	1	1
Проверил	Григорьев О.А.									
							Чертеж межевания территории. М 1:1000	ООО "Терпланпроект"		
Н. контроль	Бутков Е.В.									
Утвердил	Мусихин С.В.									