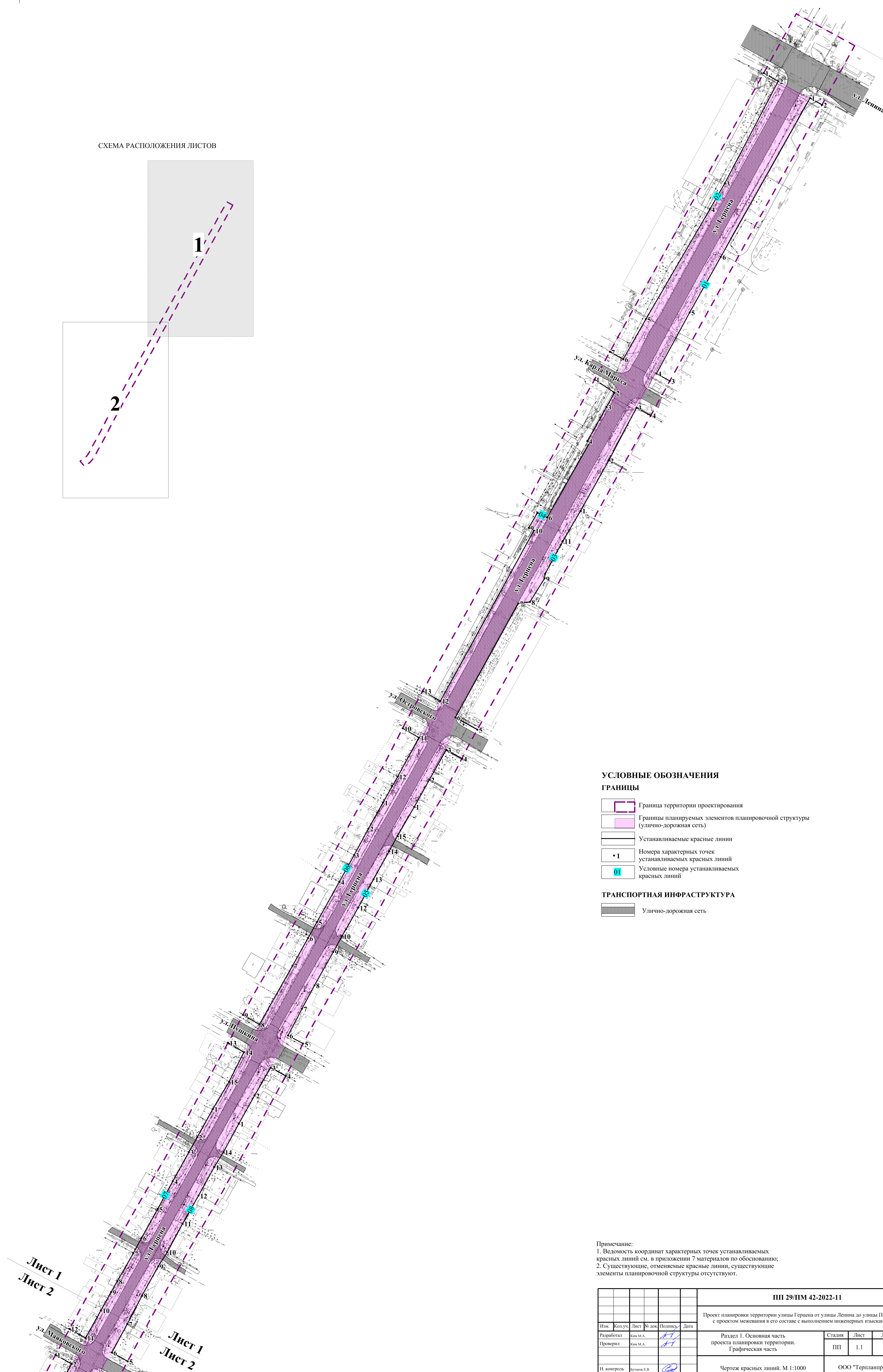
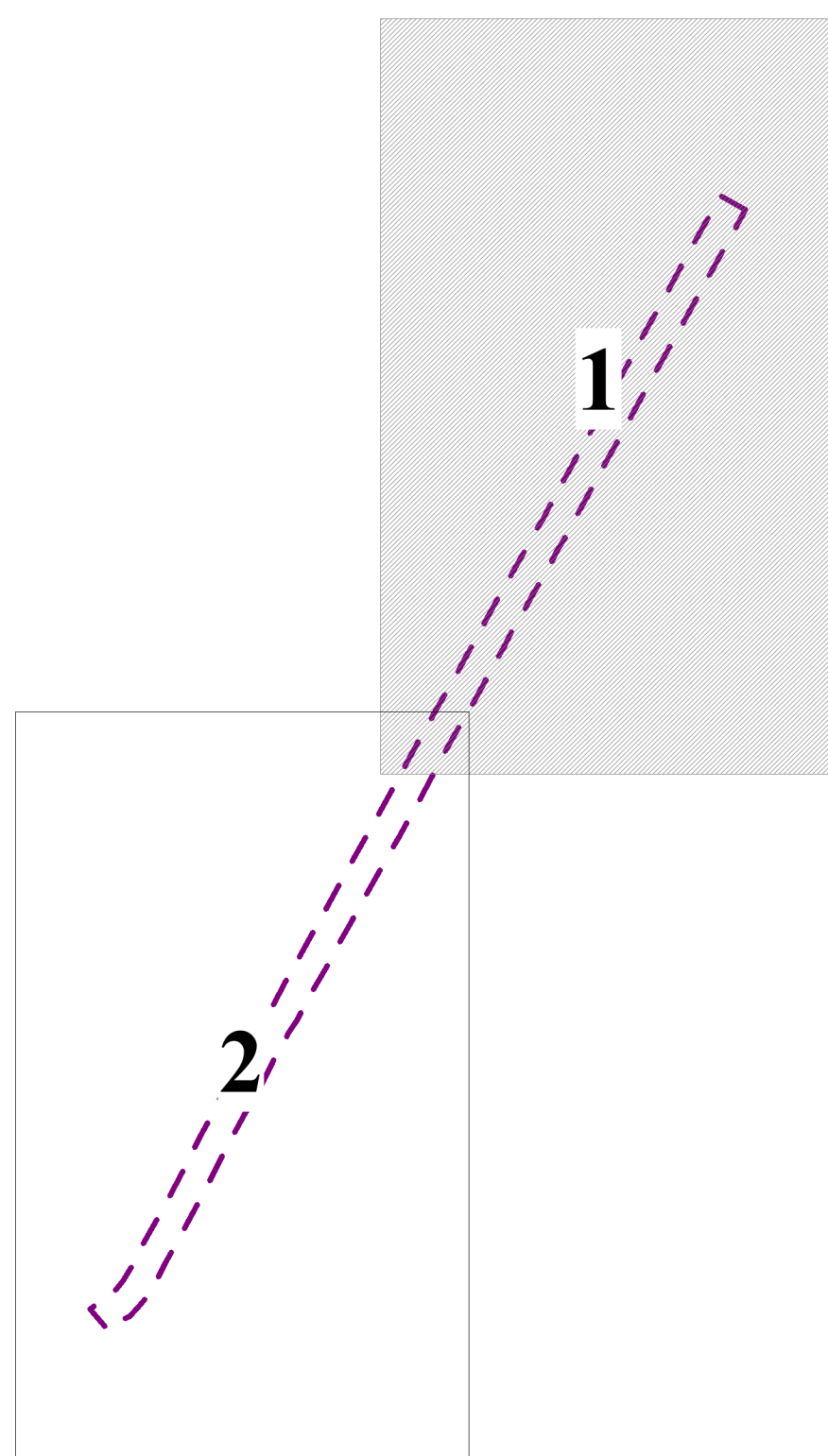
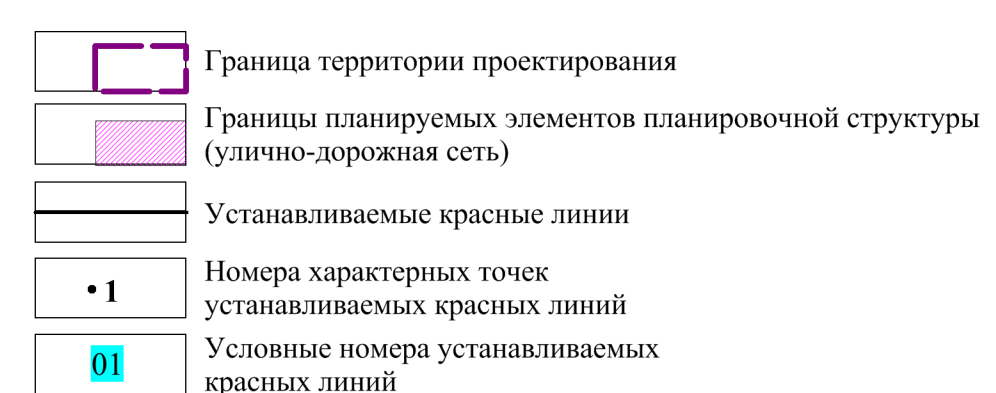




### СХЕМА РАСПОЛОЖЕНИЯ ЛИСТОВ






## ГРАНИЦЫ



Улично-дорожная сеть

1. Ведомость координат характерных точек устанавливаемых красных линий см. в приложении 7 материалов по обоснованию;
2. Существовающие, отменяемые красные линии, существующие элементы планировочной структуры отсутствуют.

						ПП 29/ПМ 42-4022-11				
						Проект планировки территории улицы Герцена от улицы Ленина до улицы Полевая с проектом межевания в его составе с выполнением инженерных изысканий				
Изм.	Кол.уч.	Лист	№ док.	Подпись	Дата	Раздел 1. Основная часть проекта планировки территории. Графическая часть	Стадия	Лист	Листов	
Разработал		Бело М.А.					ПП	1.1	2	
Проверил		Бело М.А.								
Н. контроль		Бутков Е.В.				Чертеж красных линий. М 1:1000	ООО "Гриланпроект"			
Утвердил		Мусыачев С.В.		