

ПРОЕКТ ПЛАНИРОВКИ ТЕРРИТОРИИ УЛИЦЫ СЕДОВА ОТ УЛИЦЫ ОСТРОВСКОГО
ДО УЛИЦЫ ЛУГОВСКАЯ С ПРОЕКТОМ МЕЖЕВАНИЯ В ЕГО СОСТАВЕ С ВЫПОЛНЕНИЕМ
ИНЖЕНЕРНЫХ ИЗЫСКАНИЙ

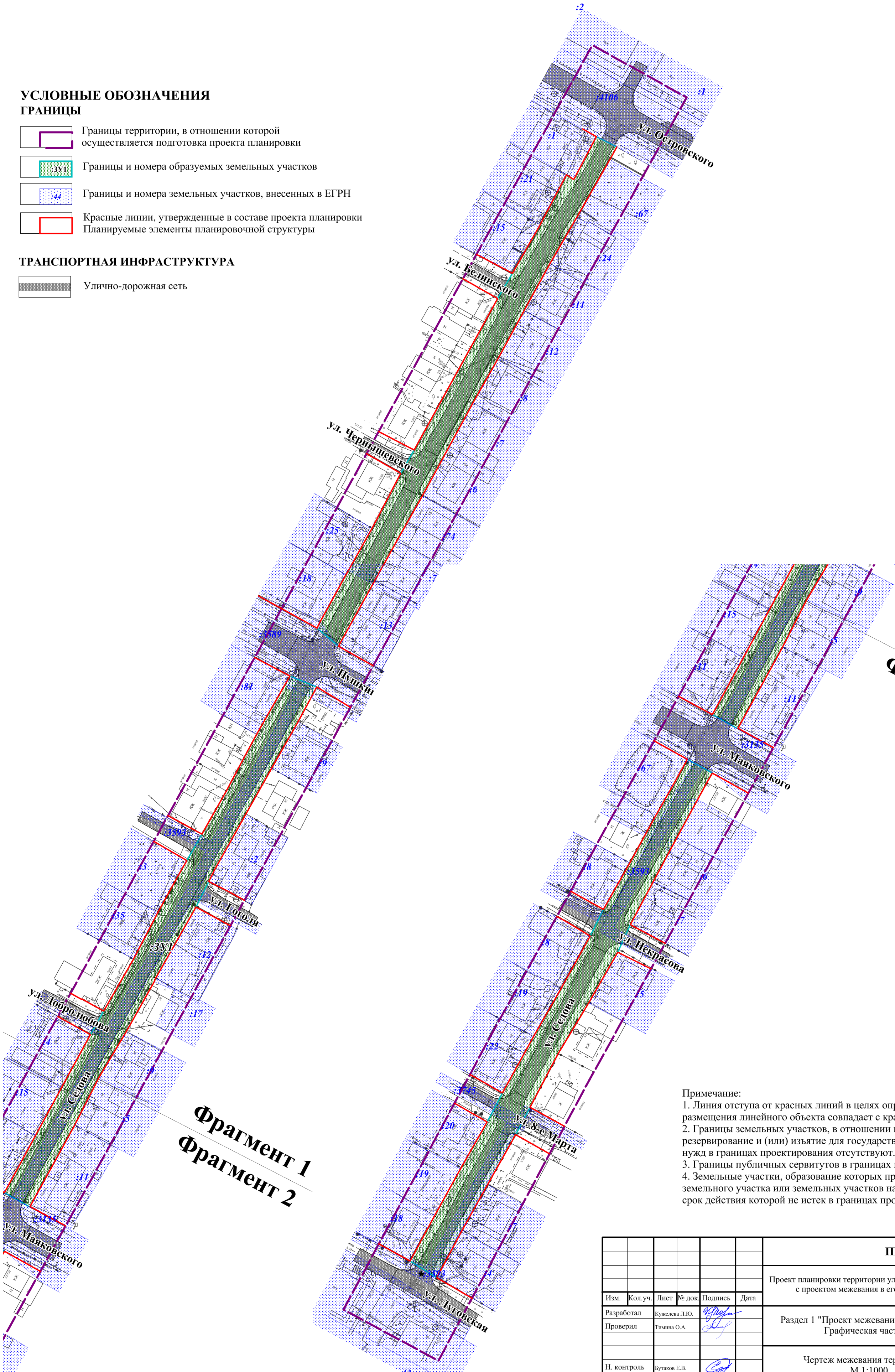
ЧЕРТЕЖ МЕЖЕВАНИЯ ТЕРРИТОРИИ М 1:1000

УСЛОВНЫЕ ОБОЗНАЧЕНИЯ
ГРАНИЦЫ

-
- Границы территории, в отношении которой осуществляется подготовка проекта планировки




ТРАНСПОРТНАЯ ИНФРАСТРУКТУРА

-
- Улично-дорожная сеть



Фрагмент 1
Фрагмент 2

- Примечание:
1. Линия отступа от красных линий в целях определения мест допустимого размещения линейного объекта совпадает с красной линией.
 2. Границы земельных участков, в отношении которых предполагаются их резервирование и (или) изъятие для государственных или муниципальных нужд в границах проектирования отсутствуют.
 3. Границы публичных сервитутов в границах проектирования отсутствуют.
 4. Земельные участки, образование которых предусмотрено схемой расположения земельного участка или земельных участков на кадастровом плане территории, срок действия которой не истек в границах проектирования учтены.

						ПП 29/ПМ 42-2022-12			
						Проект планировки территории улицы Седова от улицы Островского до улицы Луговская с проектом межевания в его составе с выполнением инженерных изысканий			
Изм.	Кол.уч.	Лист	№ док.	Подпись	Дата	Раздел 1 "Проект межевания территории. Графическая часть."	Стадия	Лист	Листов
Разработал	Кужелева Л.Ю.						ПМ	1	1
Проверил	Тимина О.А.					Чертеж межевания территории. М 1:1000	ООО "Терпланпроект"		
Н. контроль	Бутаков Е.В.								
Утвердил	Мусийчук С.В.			