







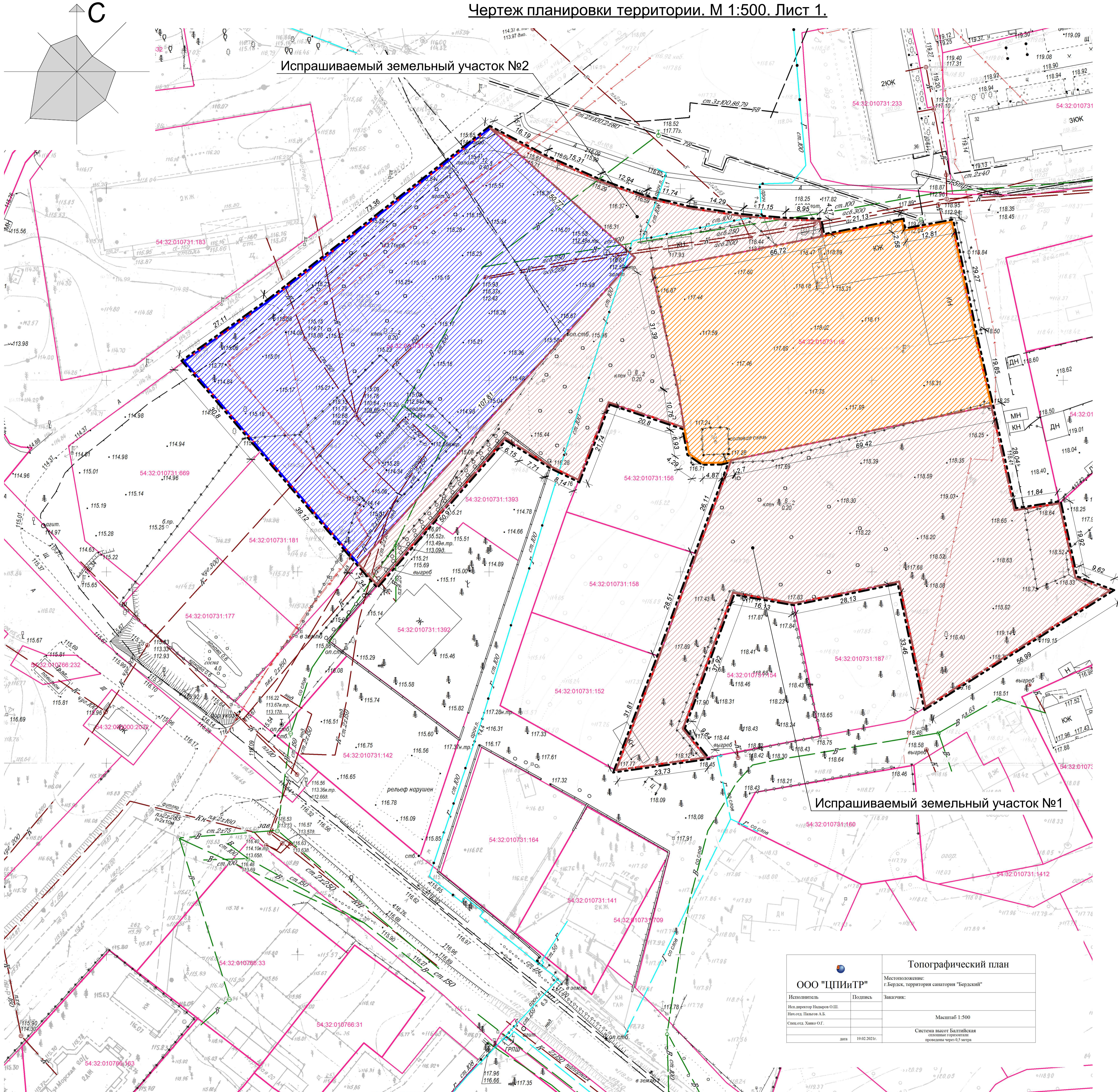


Испрашиваемый земельный участок №2

Условные обозначения:

-  - Границы проектирования
-  - Красные линии суц.
-  - Границы участков
-  - Границы участка 54:32:010731:50
-  - Границы участка 54:32:010731:16
-  - Границы испрашиваемого участка
-  - Суц. дороги и проезды
-  - Стрoения



Баланс территории

№ п/п	Наименование	Ед. изм.	Кол-во	Прим
1	Проектная площадь	м2	17 934,0	
2	Участок 54:32:010731:16	м2	4 111,0	
3	Участок 54:32:010731:50	м2	6 197,0	
4	Испрашиваемый участок №1	м2	5 072,0	
5	Испрашиваемый участок №2	м2	2 554,0	

Примечания:

- На рассматриваемой территории нет существующих установленных красных линий

ООО "ЦПИИТР"		Топографический план	
Исполнитель:	Подпись:	Местоположение:	Заказчик:
Исп. директор: Валерий О.Ш.		г. Бердск, территория санатория "Бердский"	
Начальник: Наталья А.Б.			
Специалист: Жанко О.Г.		Масштаб 1:500	
Дата: 19.02.2019г.		Система высот Балтийская	
		связанные с геодезией	
		приведены через 0,5 метра	

				21.288 - ПП.МО					
				Новосибирская область, г. Бердск,					
				участок с кадастровым номером 54:32:010731:50 и 54:32:010731:16					
Изм.	Ком.	Лист	№ док.	Подп.	Дата	Стадия	Лист	Листов	
						Проект планировки участка.	П	1	2
						Утверждаемая часть			
						Чертеж планировки территории.			
						М 1:500. Лист 1.			
							ООО "АНТ-Архитектура Новых Технологий"		

СОГЛАСОВАНО:
 Имя и подпись:
 Полное имя и дата:
 Имя и подпись: